



**CALES I
CAMINS
DE RONDA**

PALAFRUGELL

**Calella
Llafranc
Tamarit**

CAT/ESP

T. 00 34 972 30 02 28
www.visitpalafrugell.cat



ÍNDEX / ÍNDICE

02	Mapa del municipi
04	Serveis
05	Mapa 1: Trams 1 i 2
06/07	Tram 1. Del Golfet a Sant Roc
08	Platja del Golfet
09	Platja dels Canyers / Sant Roc
10/11	Tram 2. De Sant Roc als Tres Pins
12	El Port Pelegrí
13	La Platgeta
14	Platja d'en Calau
15	El Port Bo o platja de les Barques
16	Port de Malaespina
17	El Canadell + Els Canyissos
18/19	Mapa 2. Trams 3, 4 i 5
20/21	Tram 3. Dels Tres Pins a Sant Sebastià
22	Platja de Llafranc
23	Port de Llafranc
24/25	Tram 4. De Sant Sebastià a Cala Pedrosa
26	Sant Sebastià
27	El Cau o Cala de Gens
28/29	Tram 5. De Cala Pedrosa a Aigua Xelida
30	Cala Pedrosa
31	Platja dels Liris
32	Platja de Tamariu
33	Aigua Dolça
34	Platja Gran d'Aigua Xelida
35	Cala Marquesa

Mapa del municipi
Servicios
Mapa 1. Recorridos 1 y 2
Recorrido 1. Del Golfet a Sant Roc
Playa del Golfet
Playa dels Canyers / Sant Roc
Recorrido 2. De Sant Roc a los Tres Pins
El Port Pelegrí
Platgeta
Playa d'en Calau
Port Bo o playa de las Barcas
Puerto de Malaespina
El Canadell + Els Canyissos
Mapa 2. Recorridos 3, 4 y 5
Recorrido 3. De los Tres Pins a Sant Sebastià
Playa de Llafranc
Port de Llafranc
Recorrido 4. De Sant Sebastià a Cala Pedrosa
Sant Sebastià
El Cau o Cala de Gens
Recorrido 5. De Cala Pedrosa a Aigua Xelida
Cala Pedrosa
Playa dels Liris
Playa de Tamariu
Aigua Dolça
Playa Grande de Aigua Xelida
Cala Marquesa

LLEGENDA LEYENDA



Punt de sortida
Punto de partida



Platja
Playa



Punt d'arribada
Punto de llegada



Punts d'interès
Sitio de interés



Recorregut del tram
Recorrido



Recorregut fora del tram
Fuera del recorrido

Grau de dificultat / Grado de dificultad:



Baix Bajo



Mitjà Mediano



Alt Alto

Edita: Institut de Promoció Econòmica de Palafrugell · www.ipep.cat

Disseny gràfic: Gràfic Art Studio · www.graficartstudio.cat

Fotografia: Fons fotogràfic IPEP, Paco Dalmau i Joan Guitart

Dipòsit legal: GI-413-2012



INSTITUT DE
PROMOCIÓ ECONÒMICA
DE PALAFRUGELL

CENTRES DE SUBMARINISME **CENTROS DE SUBMARINISMO**

PALAFRUGELL

Divingmania

C. Joan Maragall, 4 · T. 972 302 260 · www.divingmania.es

CALELLA

Poseidon Nemrod Diving

Platja del Port Pelegrí, s/n - T. 972 615 345 (estiu) / 972 833 154 (hivern)

T. 662 369 317 - www.divecalella.com

LLAFRANC

Snorkel

Av. del Mar, s/n - T. 972 302 716 - www.snorkel.net

Triton Diving Center

Pl. dels Pins, s/n - T. 972 302 426 - www.tritonllafranc.com

Barracuda Diving Center

Camí de la Font d'en Xecu, 12 - T. 972 302 379

www.barracudallafranc.com

TAMARIU

Stollis

Pg. del Mar, 26 - T. 972 620 035

www.stollis-divebase.eu

LLOGUER DE BICICLETES / ALQUILER DE BICICLETAS

LLAFRANC

Tourist Service

Pg. de Cípsela, 1 - T. 972 301 748 - www.touristservice.es

PALAFRUGELL

Ciclo Sport

C. de la Tarongeta, 149 - T. 972 305 855

Cicles Jk

C. Àngel Guimerà, 39 - T. 972 610 709 - www.ciclesjk.com

(bicicletes elèctriques)

Pedaling

C. de la Lluna, 30 - T. 972 611 435 - www.pedaling.es

EXCURSIONS EN CAIAC I LLOGUER **EXCURSIONES EN KAYAK Y ALQUILER** **LLAFRANC i CALELLA (Canadell)**

Tourist Service

T. 972 301 748 - www.touristservice.es

TAMARIU

Kayaking Costa Brava

T. 972 773 806 - www.kayakingcostabrava.com

EXCURSIONS EN BARCA I LLOGUER **EXCURSIONES EN BARCO Y ALQUILER** **CALELLA**

Maritimes Met

T. 635 661 255 - www.maritimesmet.com

LLAFRANC

Serveis nàutics Llafranc

Pg. de Cípsela, 40 - T. 972 611 548 - www.llafrancboats.com

Tourist Service

Pg. de Cípsela, 1 - T. 972 301 748 - www.touristservice.es

TAMARIU

Paco Boats (embarcador)

T. 607 292 578 - pacoboats@hotmail.com

RUTES GUIADES / RUTAS GUIADAS

Giroguies

T. 972 303 886 - www.giroguies.com

Captiva't (Sandra Bisbe)

T. 670 649 999 - www.captiva-t.cat

AVARADA I FONDEIG D'EMBARCACIONS **VARADA Y FONDEO DE EMBARCACIONES** **CALELLA**

Club Vela Calella

T. 972 614 619 - www.clubvelacalella.cat

Ramon López

Platja del Canadell - T. 972 615 720 (estiu) - 972 305 592 (hivern)

LLAFRANC

Serveis Nàutics Llafranc

T. 659 552 040 - 972 611 548 (estiu)

Associació d'Amics i Veïns de Llafranc

T. 972 300 696 - domass@domass.com

Port Esportiu del Club Nàutic Llafranc

T. 972 300 754 - www.nauticllafranc.net

TAMARIU

Club Nàutic Tamaru

T. 972 620 033 - www.clubnautictamaru.com

Club de Pesca Esportiva de Tamaru

T. 972 611 329

ALTRES / OTROS

Paddlesurf - Tourist Service

Pg. de Cípsela, 1 - T. 972 301 748 - www.touristservice.es

Pesca Fènix (articles de pesca i excursions de pesca)

c. Ample, 14 - T. 972 301 323 - www.pesca-fenix.com

Aldara (articles de submarinisme) - c. de Barris i Buixó, 16

T. 972 611 579

Divingmania - c. de Joan Maragall, 4 - T. 972 302 260

www.divingmania.es

Escola nàutica Baix Empordà - av. Josep Pla, 42 - T. 972 304 112

www.escolanauticabaixemporda.com

NÀUTIQUES / NÁUTICAS

PALAFRUGELL

Comercial Auto Nàutica - c. Begur, 45/47 - T. 972 300 716

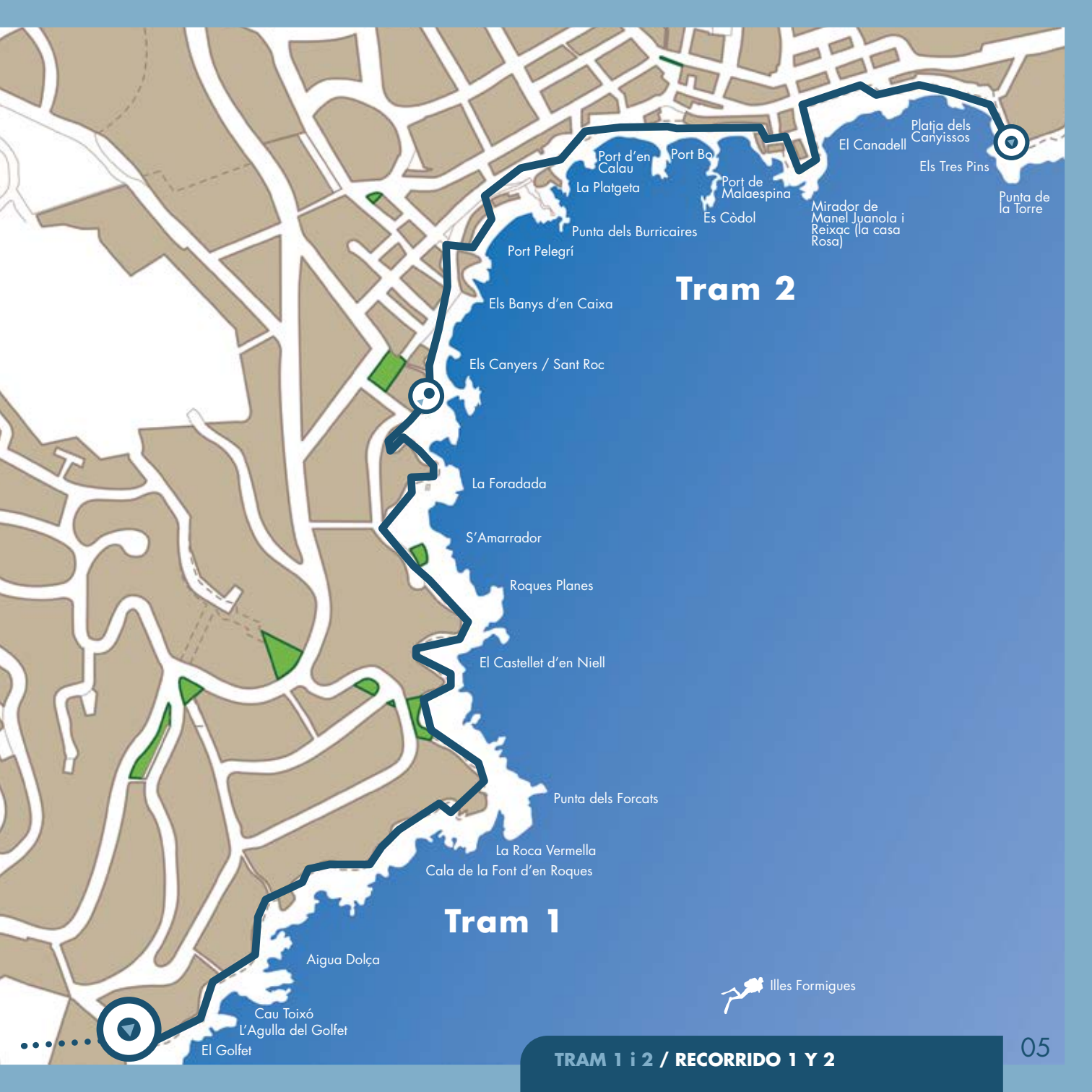
www.nauticamato.com

TG La Nàutica - paratge de la Portalada, 2 - T. 972 30 01 29

www.tglaunica.com

Motor Mares - camí de la Fanga, 33 - T. 972 30 29 27

Servei de rampa pública gratuït - Al costat del port (fins a 4m. de llargada)



Tram 2

Tram 1



TRAM 1

del Golfet a Sant Roc (Caella)

Grau de dificultat / Grado de dificultad: 

Els Canyons
Sant Roc

Les Aigües
Morres



El Castellet
d'en Niell

2

La Punta dels
Forcats

3

La Roca
vermella

4

Cala de la
Font d'en
Roques

5

Cala de la
Font d'en Fina

6

L'Agulla del
Golfet

7

Platja del
Golfet

8

Jardí botànic
de Cap Roig

Punt de sortida: la platja dels Canyers / de Sant Roc

Punt d'arribada: la platja del Golfet

Distància: 1.407 m

Durada: aproximadament 30 minuts

Tipus de camí: camí de ronda amb desnivells importants salvats per trams d'escaleres i túnels.

Descripció de l'itinerari: camí especialment agrest que voreja la costa fins arribar al nucli de Calella.

Punts d'interès: les Aigües Mortes, el Castellet d'en Niell, la punta dels Forcats, la Roca Vermella, la cala de la Font d'en Roques, la cala de la Font d'en Fina, l'Agulla del Golfet, el Cap Roig, el jardí botànic de Cap Roig.

Recomanacions: seguïu les marques blanques i vermelles del GR-92, absteniu-vos de fer el camí en cas de temporal de llevant, porteu calçat còmode i proveïu-vos d'aigua.

Descripció:

El tram del Golfet a Sant Roc, especialment agrest, es pot iniciar al costat de l'hotel Sant Roc des d'on surten unes escaleres que van al camí de ronda.

La passejada ens permet gaudir d'una vista espectacular del front marítim de Calella, vorejar la costa salvant els importants desnivells mitjançant escaleres i túnels, tenir una vista propera de les Illes Formigues –on s'hi lliurà una batalla naval l'any 1285 que destruí la flota de Felip III, anomenat l'Ardit–, conèixer la vegetació mediterrània, escoltar el cant dels ocells... També hi trobarem un munt de roques curioses com el Castellet d'en Niell, la punta dels Forcats, l'Agulla del Golfet... i finalment arribarem a la platja del Golfet (si deixem les marques blanques i vermelles del GR-92 que continuen per un tram important d'escaleres a la nostra dreta i seguim recta).

Per gaudir de la vista aèria de la platja del Golfet, podem seguir les marques del GR-92 fins arribar a la plaça Dorothy Webster.

Aquest tram ens permet fer-nos una idea de la veritable Costa Brava.

Un cop a la platja del Golfet podem continuar el GR-92 direcció a Cap Roig, on hi trobarem el jardí botànic, des d'on podrem admirar tota la flora mediterrània. Després podem continuar direcció Palamós o desfer el camí i tornar al barri de Sant Roc.

Punto de partida: Playa dels Canyers / de Sant Roc

Punto de llegada: Playa del Golfet

Distància: 1.407 m

Duración: aproximadamente 30 minutos

Tipo de camino: camino de ronda con desniveles importantes salvados por tramos de escaleras y túneles.

Descripción del itinerario: camino especialmente agreste que va bordeando la costa hasta llegar al núcleo de Calella.

Puntos de interés: las Aigües Mortes, el Castellet d'en Niell, la Punta dels Forcats, la Roca Vermella, la Cala de la Font d'en Roques, la Cala de la Font d'en Fina, l'Agulla del Golfet, el Cap Roig, el Jardín botánico de Cap Roig.

Recomendaciones: seguir las marcas blancas y rojas del GR-92, abstenerse en caso de temporal de levante, llevar calzado cómodo y abastecerse de agua.

Descripción:

El recorrido del Golfet a Sant Roc, especialmente agreste, puede iniciarse al lado del Hotel Sant Roc desde donde salen unas escaleras que van hacia el camino de ronda.

El paseo permite disfrutar de una vista espectacular del frente marítimo de Calella, bordear la costa salvando los importantes desniveles mediante escaleras y túneles, ver de cerca las islas Formigues –donde en el año 1285 se libró una batalla naval que acabó con la flota de Felipe III el Atrevido–, conocer la vegetación mediterránea, oír cantar a los pájaros... También podremos ver un montón de rocas curiosas como el Castellet d'en Niell, la Punta dels Forcats, la Agulla del Golfet... y finalmente, llegaremos a la playa del Golfet (si dejamos las marcas blancas y rojas del GR-92 que continúan por un tramo importante de escaleras a nuestra derecha y seguimos recto).

Para disfrutar de la vista aérea de la playa del Golfet, podemos seguir las marcas del GR-92 hasta llegar a la plaza Dorothy Webster.

Con este recorrido podremos hacernos una idea de lo que es la auténtica Costa Brava.

Una vez en la playa del Golfet podemos continuar por el GR-92 dirección a Cap Roig hasta el jardín botánico, desde donde podremos admirar toda la flora mediterránea y continuar hacia Palamós, o bien desandar el camino y volver al barrio de Sant Roc.



Platja del Golfet

GPS: x 514.884, y 4.463.564

Llargada: 75 m.

Amplada: 20 m.

Orientació: E

Tipus de sorra: granada

Aparcament: carrers adjacents a la platja

Accessibilitat: a peu, pel camí de ronda

Serveis: dutxa

Longitud: 75 m.

Ancho: 20 m.

Orientació : E

Tipo de arena: gruesa

Aparcamiento: calles adyacentes a la playa

Accesibilidad: a pie por el camino de ronda

Servicios: duchas



Pesca Fènix
esquers vius

c. Ample, 14 • 17200 Palafrugell • T.972 301 323
infopescafenix@gmail.com • Facebook: /pescafenix

Articles de pesca

Sortides de pesca (platja, roca o barca)

Servei de guies i acompanyants de pesca

Lloguer o cessió de material de pesca

Cursos de pesca pràctica (surfcasting, spinning, jigging ...)

Preus especials per a famílies i grups

Obert tot l'any

Platja dels Canyers/ Sant Roc

GPS: x 515.188, y 4.637.386

Llargada: 20 m.

Amplada: 10 m.

Orientació: SE

Tipus de sorra: granada

Aparcament: carrers adjacents a la platja

Accessibilitat: a peu, per un tram d'escaleres

Serveis: dutxa, allotjament i restauració propers

Longitud: 20 m.

Ancho: 10 m.

Orientación: SE

Tipo de arena: gruesa

Aparcamiento: calles adyacentes a la playa

Accesibilidad: a pie, por un tramo de escaleras


Servicios: duchas, alojamientos y restauración cercanos

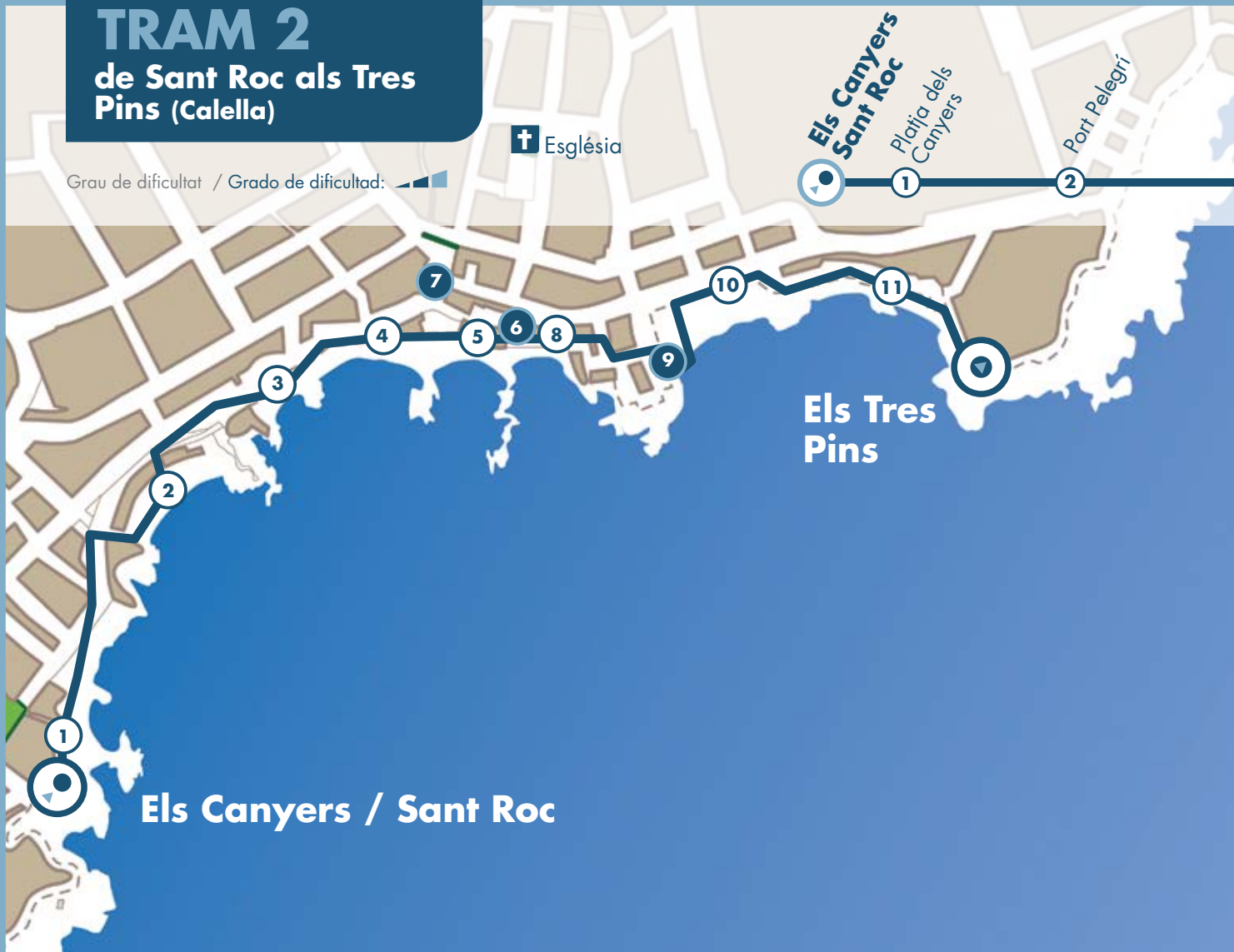


HG-000065

TRAM 2

de Sant Roc als Tres Pins (Calella)

Grau de dificultat / Grado de dificultad: 



La Platgeta

3

Port d'en Calau

4

Sa Perola
(Centre d'interpretació)

7

5

Port Bo
Les Voltes

6

Port de la Malaespina

8

Mirador Manel
Juanola i Reixac
(Casa Rosa)

9

Platja del Canadell

10

Els Canyissos

11

Els Tres Pins

▶

Punt de sortida: la platja dels Canyers / Sant Roc

Punt d'arribada: els Tres Pins (punta de la Torre)

Distància: 1.350 m

Durada: aproximadament 35 minuts

Tipus de camí: camí de ronda amb algun tram d'escales i carrers de Calella.

Descripció de l'itinerari: camí que voreja la costa passant pels punts més emblemàtics de Calella.

Punts d'interès: mirador (de l'hotel Sant Roc), les Voltes, sa Perola (oficina de turisme i centre d'interpretació del gremi de St. Pere), mirador M. Juanola (la casa Rosa), totes les cales per on transcorre la ruta.

* Fora del tram: església de Calella.

Recomanacions: seguïu el camí davant del mar, absteniu-vos de fer el camí en cas de temporal de llevant, porteu calçat còmode i proveïu-vos d'aigua.

Descripció:

Des de la platja dels Canyers, continuem el front marí cap als banys d'en Caixa i el Port Pelegrí. A continuació la punta dels Burriscaires, on hi trobem un magnífic mirador i la Platgeta.

Continuem aquesta ruta més urbana de Calella seguint el camí arran de mar que forma part del GR-92 i arribem a la port d'en Calau. Les cales es van succeïnt fins arribar al Port Bo, molt conegut per les seves voltes i la Cantada d'Habaneres de Calella, el primer dissabte de juliol. Just al darrere hi ha Sa Perola, antic local de pescadors, conservat amb el seu aspecte original i actualment oficina de turisme i centre d'interpretació.

Tot seguit, trobem es Còdol, conjunt de roques que separen la platja del Port Bo i el port de la Malaespina, i que han esdevingut un símbol de Calella.

Trobarem un moll sota can Jaume Gil, continuarem cap al mirador de Primitiu Guri. Continuem arran de mar travessant la terrassa de la casa Rosa (can Genís), amb dret de pas, per entrar de ple a la platja del Canadell.

En aquesta zona de banys, molt coneguda pels seus soterranis, hi trobem el passeig del Canadell. Sota Can Jubert i el Canyissos (o sota can Comes) hi ha petits racons molt apreciats pels banyistes d'hivern, que ens acosten a través d'un tram d'escales als Tres Pins, on hi trobem l'hotel la Torre, amb la torre de guaita de Calella, construïda l'any 1597 per controlar els atacs pirates de l'època i des d'on continua el camí de ronda direcció a Llafranc.

Punto de partida: Playa dels Canyers / Sant Roc

Punto de llegada: los Tres Pins (punta de la Torre)

Distancia: 1.350 m

Duración: aproximadamente 35 minutos

Tipos de camino: camino de ronda con algún tramo de escaleras pasando por calles de Calella.

Descripción del itinerario: camino que bordea la costa pasando por los puntos más emblemáticos de Calella.

Puntos de interés: mirador (del hotel Sant Roc), las Voltes, Sa Perola (Oficina de turismo y centro de interpretación del gremio de St. Pere), Mirador M. Juanola (la Casa Rosa), todas las cales por las que transcurre el camino.

* Fuera del recorrido: iglesia de Calella.

Recomendaciones: seguir el camino que pasa por delante del mar, abstenerse en caso de temporal de levante, llevar calzado cómodo y abastecerse de agua.

Descripción:

Desde la Playa dels Canyers, seguimos el frente marino hacia los Banys d'en Caixa y el Port Pelegrí. A continuación, iremos hacia la punta dels Burriscaires, donde encontraremos un magnífico mirador y la Platgeta.

Continuamos este tramo más urbano de Calella por el camino que pasa a orillas del mar que forma parte del GR-92 y llegamos al Port d'en Calau. Las cales se van sucediendo hasta llegar al Port Bo, muy conocido por su porchada (les voltes) y por la Cantada de Habaneras de Calella que tiene lugar el primer sábado de julio. Justo detrás se encuentra Sa Perola, antiguo local de pescadores, que conserva su aspecto original y hoy alberga la oficina de turismo y centro de interpretación.

Enseguida encontramos es Còdol, rocas que separen la playa del Port Bo y el puerto de la Malaespina, que se han convertido en un símbolo de Calella. Encontramos un muelle debajo de Can Jaume Gil y seguimos hacia el mirador de Primitiu Guri. Continuamos bordeando el mar pasando por la terraza de la casa Rosa (Can Genís), con derecho de paso, para entrar de lleno en la playa del Canadell.

En esta zona de baños, muy conocida por sus sótanos, encontramos el paseo del Canadell. Debajo de Can Jubert y los Canyissos (o debajo de can Comes) hay pequeños rincones muy apreciados por los bañistas de invierno que nos llevan a través de un tramo de escaleras hasta los Tres Pins, donde se encuentra el hotel la Torre, con la torre de vigilancia de Calella, construida en el año 1597 para controlar los ataques de los piratas de la época y desde donde continúa el camino de ronda hacia Llafranc.



El Port Pelegrí

GPS: x 515.242, y 4.637.489

Llargada: 75 m.

Amplada: 30 m.

Orientació: SE

Tipus de sorra: granada

Aparcament: Port Pelegrí, 100 m.

Accessibilitat: a peu, per un tram d'escales

Serveis: dutxes, Creu Roja, allotjament i restauració propers, centre de submarinisme, lloguer de boies i restaurant.

Longitud: 75 m.

Ancho: 30 m.

Orientación: SE

Tipo de arena: gruesa

Aparcamiento: Port Pelegrí, 100 m.

Accesibilidad: a pie por un tramo de escaleras

Servicios: duchas, Cruz Roja, alojamiento y restauración próximos, centro de submarinismo, alquiler de boyas y restaurante



-BATEJOS DE SUBMARINISME
-SORTIDES AMB VAIXELL
-CURSETS PER A TOTS ELS NIVELLS
-OBERTS D'ABRIL A NOVEMBRE



Platja Port Pelegrí / Calella de Palafrugell / Tel: 972615345 / www.poseidoncalella.com

Restaurant Fiego

Platja del Port Pelegrí
T. 972 615 996



La Platgeta

GPS: x 515.322, y 4.467.566

Llargada: 20 m.
Amplada: 22 m.
Orientació: S
Tipus de sorra: granada
Aparcament: Port Pelegrí, 125 m.
Accessibilitat: a peu, per un tram d'escales
Serveis: dutxes, allotjament i restauració propers

Longitud: 20 m.
Ancho: 22 m.
Orientación: S
Tipo de arena: gruesa
Aparcamiento: Port Pelegrí, 125 m.
Accesibilidad: a pie por un tramo de escaleras
Servicios: duchas, alojamiento y restauración próximos



Especialistes en:
Peix fresc, arrossos, fideuà,
amanides i torrades.

C/ Lladó, 6 - 17210 Calella de Palafrugell
T. 972 614 610



Camping
Calella de Palafrugell
La Siesta

BUNGALOWS

www.campingsiasta.com



KG-00007

Port d'en Calau

GPS: x 515.382, y 4.637.593

Llargada: 75 m.

Amplada: 17 m.

Orientació: S

Tipus de sorra: granada

Aparcament: edifici al c. Chopitea

Accessibilitat: a peu

Serveis: dutxes, allotjament i restauració, comerços, club vela Calella, escola de vela, rampa i lloguer de boies

Longitud: 75 m.

Ancho: 17 m.

Orientació: S

Tipo de arena: gruesa

Aparcamiento: edificio en c. Chopitea

Accesibilidad: a pie

Servicios: duchas, alojamiento y restauración, comercios, club vela Calella, escuela de vela, rampa y alquiler de boyas



Can Gelpi
restaurant terrassa copes

A primera línia de mar - Menús diaris
Cremat, "recepta centenària de la casa"
Copes a la nit

C/ Les Voltes, 11. Calella de Palafrugell Tel. 972 614 572

El Port Bo o Platja de les Barques

GPS: x 515.448, y 4.637.599



Llargada: 100 m.
Amplada: 18 m.
Orientació: S
Tipus de sorra: granada
Aparcament: edifici al c. Chopitea
Accessibilitat: a peu
Serveis: dutxes, Creu Roja, allotjament i restauració, comerços, excursions nàutiques

Longitud: 100 m.
Ancho: 18 m.
Orientación: S
Tipo de arena: gruesa
Aparcamiento: edificio en c. Chopitea
Accesibilidad: a pie
Servicios: duchas, Cruz Roja, alojamiento y restauración, comercios, excursiones náuticas



HOTEL ALGA
CALELLA DE PALAFRUGELL

Sentir-se com a casa!

www.novarahotels.com - Tel. 972 61 70 80



HG-000058

El Port de la Malaespina

GPS: x 515.504, y 4.637.597

Llargada: 47 m.
Amplada: 10 m.
Orientació: S
Tipus de sorra: granada
Aparcament: edifici al c. Chopitea
Accessibilitat: a peu
Serveis: dutxes, allotjament i restauració propers

Longitud: 47 m.
Ancho: 10 m.
Orientación: S
Tipo de arena: gruesa
Aparcamiento: edificio en c. Chopitea
Accesibilidad: a pie
Servicios: duchas, alojamiento y restauración próximos



**ciclesjk**
LLOGUER · VENDA · MANTENIMENT

TURISME ACTIU
CICLOTURISME I BTT
LLOGUER I VENDA
MANTENIMENT

info@ciclesjk.com
www.ciclesjk.com

Tel. 972 61 07 09 - Angel Guimerà, 39
17200 Palafrugell - Girona

**Maritimes Met**
CALELLA DE PALAFRUGELL
PLATJA D'ALGUABLAVA (BEGUR)

Maritimes Met-servis nàutics-
Lloguer d'embarcacions / Taxi-Boat
Diver-Boat / Excursions nàutiques

Platja del Port Bo (Caleta de Palafrugell)
Platja d'Aiguablava (Begur)

Tel.: 635 661 255
e-mail: reserves@maritimesmet.com

www.maritimesmet.com



El Canadell Els Canyissos

GPS: x 515.635, y 4.637.629

GPS: x 515.720, y 4.637.647



Llargada: 100 m. / 98m.

Amplada: 32 m. / 15 m.

Orientació: S

Tipus de sorra: granada

Aparcament: C. de Pirroig / Pg. de la Torre

Accessibilitat: a peu per un tram d'escaleres

Serveis: dutxes, Creu Roja, cadira amfíbia, servei adaptats a persones amb mobilitat reduïda, lloguer de boies i caiacs, allotjament i restauració

Longitud: 100 m. / 98 m.

Ancho: 32 m. / 15 m.

Orientació: S

Tipo de arena: gruesa

Aparcamentio: C. de Pirroig / P. de la Torre

Accesibilidad: a pie por un tramo de escaleras

Servicios: duchas, Cruz Roja, silla anfibia, servicios adaptados a personas con movilidad reducida, alquiler de boyas y caiacs, alojamiento y restauración



HOTEL LA TORRE
CALELLA DE PALAFRUGELL

Passeig de La Torre 26-28
T. 972 614 603 - www.latorre.cat



HG-000337



GRUPO TRAGAMAR
TRAGAMAR

Cocina marinera.
Arroces frente al mar

Platja del Canadell s/n
17210 Calella de Palafrugell, Girona.
T 972 61 43 36 / 972 61 61 89
(Abierto todo el año)



Font d'en Mascort

Dolmen de Can Mina dels Torrents

Puig de Rais

GR-92

Tram

El Canadell
Els Tres Pins

La Punta d'en Blanc
Badia de Llafranc

Tram 3

Punta del Pinell

Cap de St. Sebastià

Els Ullastres

Salt de Romaboirra

El Cau o Cala de Gens
Roca del President
Font dels Ermitans

Cova del Tabac


Cap dels Frares

El Tabalet roca del President



TRAM 3

dels Tres Pins a Sant Sebastià

Grau de dificultat / Grado de dificultad: 



Punta d'en
Blanc

3

Venècia

4

Platja de
Llafranc

5

Port de
Llafranc

6

La Punta
del Pinell

7

Mirador de
J. Turro - Far

8

Conjunt
Monumental
de Sant Sebastià
de la Guarda

Punt de sortida: els Tres Pins (Calella)

Punt d'arribada: muntanya de Sant Sebastià

Distància: 2.450 m

Durada: uns 40 minuts

Tipus de camí: camí de ronda amb alguns desnivells salvats per escales i tram de carretera.

Descripció de l'itinerari: tot el recorregut segueix les marques blanques i vermelles del GR-92. Seguim el camí davant del mar fins arribar a la platja de Llafranc, fem tota la badia i arribem al port. Seguim per la carretera fins arribar al far de Sant Sebastià.

Punts d'interès: fora del recorregut: Llafranc, premsa de vi romana, església de Santa Rosa. A Sant Sebastià, conjunt monumental: jaciment ibèric (s.VI a.C.), torre de guaita (s.XV), ermita (s.XVIII), far (s.XIX), miradors i imatges de la Divina Pastora i Sant Baldiri.

Recomanacions: no deixeu les marques blanques i vermelles del GR-92, absteniu-vos de fer el camí en cas de temporal de llevant, porteu calçat còmode i proveïu-vos d'aigua.

Descripció:

Després de la punta de la Torre, continuarem el camí de ronda direcció a Llafranc. El camí permet gaudir de la tranquil·litat del paratge. Passem per la Marineda, el passeig Xavier Miserachs i un cop arribem a la plaça de la Marineda, baixarem les escales de Garbí que ens portaran al passeig Francesc de Blanes i al passeig de Cipsela on hi trobarem la badia de Llafranc, amb serveis de tota mena: hotels, restaurants, bars, centres de submarinisme, supermercat, comerços, serveis de lloguer...

Continuem per les escales del costat del port de Llafranc i després de superar un tram important d'escales* seguirem la carretera que puja a la muntanya de Sant Sebastià. Un cop arribem al mirador de davant del far, contemplarem la vista panoràmica de Calella i de Llafranc. Continuarem un petit tram més i arribarem a l'esplanada de Sant Sebastià.

Si mirem el mar des del mirador veurem la línia de l'horitzó corbada per un curiós efecte òptic. Aquest tram està recomanat a les persones que vulguin conèixer una part del litoral del municipi sense haver de caminar gaire. El tram de Llafranc a Sant Sebastià es pot fer amb cotxe.

*Seguint la carretera arribarem al carrer del Pinell, sense sortida i amb una petita esplanada al final. Allà, hi trobarem les roques del Pinell on els qui vulguin podran practicar l'escalada (12 vies equipades de 4t grau a 3C).

Els afeccionats al submarinisme, trobaran davant la Punta del Pinell un dels millors llocs per a fer immersions: els Ullastres (muntanyes sota el nivell del mar).

Punto de salida: Los Tres Pins (Calella)

Punto de llegada: montaña de Sant Sebastià

Distancia: 2.450 m

Duración: unos 40 minutos

Tipus de camí: camino de ronda con algunos desniveles salvados por escalones y algún tramo de carretera.

Descripció del itinerari: todo el recorrido sigue las marcas blancas y rojas del GR-92. Seguimos andando por el camino frente al mar hasta llegar a la playa de Llafranc, atravesamos toda la bahía y llegamos al puerto. Seguimos por la carretera hasta llegar al faro de Sant Sebastià.

Punts d'interès: fuera del recorrido: Llafranc, prensa de vino romana, iglesia de Santa Rosa. En Sant Sebastià, conjunto monumental: yacimiento ibérico (s.VI a.C.), torre de vigilancia (s.XV), ermita (s.XVIII), faro (s.XIX), miradores y imágenes de la Divina Pastora y Sant Baldiri.

Recomendaciones: seguir las marcas blancas y rojas del GR-92, abstenerse en caso de temporal de levante, llevar calzado cómodo y abastecerse de agua.

Descripció:

Después de la punta de la Torre, continuaremos el camino de ronda dirección Llafranc. El camino permite disfrutar de la tranquilidad del paraje. Pasamos por la Marineda, el paseo Xavier Miserachs, y una vez en la plaza de la Marineda, bajaremos las escaleras de Garbí que nos llevarán al Paseo Francesc de Blanes y al Paseo de Cipsela, donde encontraremos la bahía de Llafranc, con todo tipo de servicios: hoteles, restaurantes, bares, centros de submarinismo, supermercado, comercios, servicios de alquiler...

Continuaremos por las escaleras que se encuentran al lado del puerto de Llafranc y después de superar un tramo importante de escaleras* seguiremos por la carretera que sube a la montaña de Sant Sebastià. Cuando lleguemos al mirador que se encuentra delante del faro, podremos contemplar la vista panoràmica de Calella y Llafranc. Un último tramo nos llevará a la explanada de Sant Sebastià.

Si miramos el mar desde el mirador veremos que la línea del horizonte aparece curvada por un curioso efecto óptico. Este recorrido es ideal para las personas que quieran conocer una parte del litoral del municipio sin tener que andar demasiado. El tramo de Llafranc a Sant Sebastià puede hacerse en coche.

*Siguiendo la carretera llegaremos a la calle del Pinell, sin salida y con una pequeña explanada al final. Allí se encuentran las rocas del Pinell, donde aquellos que lo deseen podrán practicar la escalada (12 vías equipadas de grado 4 a grado 3c).

Los aficionados al submarinismo encontrarán frente a la Punta del Pinell uno de los mejores lugares para practicar la inmersión: los Ullastres (montañas por debajo del nivel del mar).






Platja de Llafranc

GPS: x 516.265, y 4.638.212




Llargada: 347 m.
Amplada: 32 m.
Orientació: S
Tipus de sorra: fina
Aparcament: pl. Jaume I (100 m.)
Accessibilitat: a peu
Serveis: dutxes, rentapeus, cadira anfíbia, allotjament i restauració, lloguer de boies, rampa, comerços, Creu Roja, excursions nàutiques, paddlesurf, lloguer d'embarcacions i caiacs

Longitud: 347 m.
Ancho: 32 m.
Orientación: S
Tipo de arena: fina
Aparcamiento: pl. Jaume I (100 m.)
Accesibilidad: a pie
Servicios: duchas, lavapiés, silla anfibia, alojamiento y restauración, alquiler de boyas, rampa, comercios, Cruz Roja, excursiones náuticas, paddlesurf, alquiler de embarcaciones y caiacs

C. Farena 36 · 17211 · Llafranc
Tel. 972 61 00 55



HG-002397

OBERT TOT L'ANY · OPEN ALL YEAR ROUND

HOTEL LLEVANT

RESTAURANT HOTEL BAR LLEVANT
 Francesc de Blanes 5 E 17211 LLAFRANC COSTA BRAVA GIRONA
 T 972 300 366 F 972 300 345 info@hotel-llevant.com
 www.hotel-llevant.com



HG-000283

Port de Llafranc

GPS: x 516.430, y 4.638.165 - POSICIÓ/N: 41° 53' 5" N-3°

CLUB NÀUTIC LLAFRANC

Port esportiu, s/n

T. 972 300 754 - www.nauticllafranc.net

Serveis: gasolinera, grua fins a 6 tones, meteo, aspiració olis i aigües residuals, dutxes, farmaciola, vigilància 24h., bar-cafeteria, escola de vela

CLUB NAUTICO LLAFRANC

Port esportiu, s/n

T. 972 300 754 - www.nauticllafranc.net

Servicios: gasolinera, grua hasta 6 toneladas, meteo, aspiración aceites y aguas residuales, duchas, botiquín, vigilancia 24h., bar-cafetería, escuela de vela



KIM'S CAMPING CARAVANING & BUNGALOW PARK ***

Llafranc - Costa Brava



Llafranc

www.hterramar.com
Tel: 972 300 200

TRAM 4

de St. Sebastià a Cala Pedrosa

Grau de dificultat / Grado de dificultad: 



Conjunt Monumental de Sant Sebastià de la Guarda

Ermita

Jaciment Ibèric

1

2

Cala Pedrosa

Conjunt Monumental de Sant Sebastià de la Guarda



Sant Baldiri

3

Salt de Romaboira

4

El Cau /
Cala de Gens

5

Cova del
Tabac
o dels Frares

6

Cala
Pedrosa



Punt de sortida: Conjunt Monumental de Sant Sebastià de la Guarda

Punt d'arribada: cala Pedrosa

Distància: 2.137 m.

Durada: 45 minuts

Tipus de camí: sender

Descripció de l'itinerari: el camí de ronda no està operatiu. Podem seguir les marques blanques i vermelles del GR-92 que van per l'interior i arribarem a cala Pedrosa.

Punts d'interès: veure pàgina 26, salt de Romaboira, roca del Cavall, cala Pedrosa.

Recomanacions: tram aconsellat per a excursionistes habituats a la muntanya. Seguiu les marques blanques i vermelles del GR-92, porteu calçat còmode i proveïu-vos d'aigua.

Descripció:

Un cop hem deixat la torre de guaita i hem arribat a Sant Baldiri, seguirem les marques del GR-92 cap al nord, des d'on gaudirem de l'espectacle de la costa vertical, amb les tonalitats plom i canyella de les roques. Destaca el salt de Romaboira, un penya-segat que arriba fins al mar i que impacta per la seva alçada (187 m). Seguirem les marques del GR-92 per l'interior. Aquest tram és aconsellat per a excursionistes habituats a la muntanya. En cas de fer el camí, preneu especial precaució en el primer tram ja que passa prop de penya-segats que no estan protegits.

Continuarem el GR-92 per l'interior passant pel mig de boscos mediterranis, molt frondosos, que ajuden a desconnectar dels sorolls habituals dels pobles i ciutats. Finalment arribarem a cala Pedrosa, cala coberta de còdols amb dues barraques.

Punto de partida: Conjunto Monumental de Sant Sebastià de la Guarda

Punto de llegada: Cala Pedrosa

Distancia: 2.137 m

Duración: 45 minutos

Tipo de camino: sendero

Descripción del itinerario: el camino de ronda no está preparado para ser utilizado. Podemos seguir las marcas blancas y rojas del GR-92 que van por el interior y llegan a Cala Pedrosa.

Puntos de interés: ver página 26, salto de Romaboira, roca del Cavall, cala Pedrosa.

Recomendaciones: recorrido aconsejado para excursionistas habituados a la montaña. Seguir las marcas blancas y rojas del GR-92, llevar calzado cómodo y abastecerse de agua.

Descripción:

Tras abandonar la torre de vigilancia, llegaremos a Sant Baldiri desde donde seguiremos las marcas del GR-92 hacia el norte, disfrutando de un espectáculo de la costa vertical, con las tonalidades plomo y canela de las rocas. Destaca el salto de Romaboira, un acantilado que llega hasta el mar y que impacta por su altura (187 m). Seguiremos las marcas del GR-92 por el interior. Este recorrido está aconsejado para excursionistas habituados a la montaña. En caso de elegir este trayecto, hay que tener mucho cuidado en el primer tramo, ya que pasa cerca de acantilados que no están protegidos.

Continuaremos el GR-92 por el interior pasando por en medio de bosques mediterráneos muy frondosos que ayudan a desconectar del ruido característico de pueblos y ciudades. Finalmente, llegaremos a la Cala Pedrosa, cala cubierta de piedras con dos barraques.



Conjunt monumental de Sant **Sebastià de la Guarda**

GPS: x 516.883, y 4.638.566

Conjunt monumental d'interès cultural:

jaciment ibèric (s.VI a.C.), torre de guaita (s.XV), ermita (s.XVIII), far (s.XIX), miradors i imatges de la Divina Pastora i Sant Baldiri

Conjunto monumental de interés cultural:

yacimiento ibérico (s.VI a.C.), torre de vigilancia (s.XV), ermita (s.XVIII), faro (s.XIX), miradores y imágenes de la Divina Pastora y Sant Baldiri.



T. 972 302 000
972 301 639
hotel@elfar.net
www.elfar.net

Muntanya de
Sant Sebastià

El Cau / Cala de Gens

GPS: x 514.138, y 4.638.883

Llargada: 55 m.
Amplada: 18 m.
Orientació: SE
Tipus de sorra: còdols
Aparcament: -
Accessibilitat: per mar
Serveis: -

Longitud: 55 m.
Ancho: 18 m.
Orientación: SE
Tipo de arena: piedras
Aparcamiento: -
Accesibilidad: por mar
Servicios: -



**RUTAS SNORKELING
BAUTIZOS BUCEO
& SNORKELING TRIPS
TRYDIVES**

www.tritonllafranc.com
Plaça del Pins, s/n · 17211 Llafranc
T. +34 972 30 24 26 / +34 620 53 00 36



PALAFRUGELL

Centre d'especialitats
mèdiques i clínica dental

972 306 565
info@medicpalafrugell.com
Plaça Catalunya, 5 baixos
17200 Palafrugell



TRAM 5

De cala Pedrosa a Aigua Xelida

Grau de dificultat / Grado de dificultad: 



Platja dels Liris

3

Badia de Tamaríu

4

Aigua Dolça

5

Aigua Xelida

6

Sa Roncadora

7

Cala Marquesa

8

Punt de sortida: cala Pedrosa / **Punt d'arribada:** Aigua Xelida**Distància:** 3.970 m / **Durada:** 2 hores**Tipus de camí:** Sender pel mig del bosc, per sobre de roques, carretera i camí de ronda.**Descripció de l'itinerari:** de cala Pedrosa a Tamaríu, sender pel mig de pinedes i roques, seguint el GR-92 fins arribar a Tamaríu. A partir d'aquest punt, seguirem per carretera o tornarem al camí de ronda al final del c. de l'Illa Blanca.**Punts d'interès:** cala Pedrosa, la Musclera, la Perica, Tamaríu, Aigua Xelida, sa Roncadora, cala Marquesa.**Recomanacions:** seguïu les marques blanques i vermelles del GR-92, absteniu-vos de fer el camí en cas de temporal de llevant, porteu calçat còmode i proveïu-vos d'aigua.**Descripció:**

Un cop a Cala Pedrosa seguint per les escales que surten de la platja i s'enfilen cap al nord, sense deixar el GR-92, arribarem a la Musclera i a la Perica, on sovintegen pescadors de canya. Tot seguit arribarem a Tamaríu. Des d'aquí no es pot continuar cap al nord pel camí de ronda per la costa. Una opció que tenim per arribar a les cales d'Aigua Xelida és anar per carretera amb el cotxe o a peu voltant el tram d'urbanitzacions i tornar a agafar el camí de ronda.

Per carretera, agafarem el carrer dels Pescadors, trencarem pel carrer d'Aigua Blava i seguirem l'avinguda de Vicenç Bou. Hi trobarem una rotonda, seguirem pel carrer del Montgrí i el carrer de l'Avi Xaixu fins al final, on agafarem unes escales que ens portaran a la platja gran d'en Gotes (Aigua Xelida). Si seguim a l'esquerra, hi ha la possibilitat d'agafar el camí de ronda cap al nord per arribar a Sa Roncadora, tot i que és poc recomanable: el camí no està senyalitzat i hi ha moltes bardisses. Però, si malgrat tot hi anem, descobrirem una esletxa de la roca que té una entrada al mar i una sortida a terra ferma, formant un pont. En dies de temporal de llevant, se sent roncàr l'aigua del mar en xocar amb les roques i sortir escupida uns metres enlaire ruixant els pins del voltant. Més al nord arribaríem a la cala Marquesa (la vista des de dalt és espectacular). Fa uns anys s'hi podia accedir per terra a través d'un corriol de fort pendent, que avui les pluges han desgastat fins a convertir-lo en un barranc perillós i intransitable. Actualment, tothom que hi arriba ho fa per mar, en petites embarcacions.

A peu des de Tamaríu, podem seguir pel carrer dels Pescadors, pujar unes escales, seguir pel carrer del Port de la Malaespina i travessar l'Illa Negra fins a arribar al carrer de l'Illa Blanca. Allà agafarem el camí de ronda que ens portarà a Aigua Xelida.

Si seguim la costa, per mar, trobarem el Rec dels arbres i les coves d'en Gispert, llocs de gran bellesa que recomanem especialment. S'hi pot anar amb excursions organitzades en embarcacions de motor o caiac.

Punto de salida: Cala Pedrosa / **Punto de llegada:** Aigua Xelida**Distancia:** 3.970 m / **Duración:** 2 horas**Tipo de camino:** Sendero a través del bosque, por las rocas, carretera y camino de ronda.**Descripción del itinerario:** de Cala Pedrosa a Tamaríu, sendero a través de pinedas y rocas, siguiendo el GR-92, hasta llegar a Tamaríu. A partir de este punto, podemos seguir por carretera o recuperar el camino de ronda al final de la calle de la Illa Blanca.**Puntos de interés:** Cala Pedrosa, la Musclera, la Perica, Tamaríu, Aigua Xelida, Sa Roncadora, Cala Marquesa.**Recomendaciones:** seguir las marcas blancas y rojas del GR-92, abstenerse en caso de temporal de levante, llevar calzado cómodo y abastecerse de agua.**Descripción:**

Desde Cala Pedrosa seguimos por las escaleras que salen de la playa y nos llevan hacia el norte sin dejar el GR-92. Llegaremos a la Musclera y a la Perica, donde suele haber pescadores de caña, y finalmente llegaremos a Tamaríu. Desde aquí, el camino de ronda no sigue hacia el norte por la costa. Una opción que tenemos para llegar a las calas de Aigua Xelida es ir en coche por carretera o a pie rodeando el tramo de urbanizaciones hasta encontrar de nuevo el camino de ronda.

Por carretera, iremos por la calle dels Pescadors, giraremos en la calle Aigua Blava i seguiremos por la avenida de Vicenç Bou. Pasaremos una rotonda y seguiremos por la calle del Montgrí y la calle del Avi Xaixu hasta el final, donde unas escaleras nos llevarán hasta la playa grande d'en Gotes (Aigua Xelida). Si seguimos a la izquierda, se puede coger el camino de ronda hacia el norte para llegar a Sa Roncadora, aunque no es muy recomendable ya que no está señalizado y hay muchos zarzales. Si a pesar de todo nos aventuramos, descubriremos una grieta en la roca con una entrada al mar y una salida a tierra firme, formando un puente. En días de temporal de levante, se oye el roncuido que produce el agua del mar al chocar contra las rocas antes de salir escupida hacia el aire unos metros mojado los pinos que se encuentran alrededor. Yendo hacia el norte, llegaríamos a Cala Marquesa (la vista desde arriba es espectacular). Hace unos años se podía acceder a dicha cala por tierra a través de un sendero con una pendiente muy pronunciada que las lluvias han desgastado hasta convertirlo en un barranco peligroso e intransitable. Actualmente, la gente llega por mar, en pequeñas embarcacions.

A pie desde Tamaríu, podemos seguir por la calle de los Pescadors, subir unas escaleras, seguir por la calle del Port de la Malaespina y cruzar la Illa Negra hasta llegar a la calle de la Illa Blanca, desde donde cogeremos el camino de ronda que nos llevará a Aigua Xelida.

Si seguimos la costa, por mar, encontraremos el Rec dels arbres i las Coves d'en Gispert, lugares de gran belleza que recomendamos especialmente. Se pueden visitar con embarcacions de motor o en kayak en excursiones organizadas.



Cala Pedrosa

GPS: x 517.234, y 4.639.781

Espai d'interès natural muntanyes de Begur.

Catalogada per la Generalitat dins l'inventari d'espais d'interès geològic.

Espacio de interés natural montañas de Begur.

Catalogada por la Generalitat en el inventario de espacios de interés geológico.

Llargada: 33 m.

Amplada: 30 m.

Orientació: E

Tipus de sorra: còdols

Aparcament: carretera d'abans de baixar a Tamariu, 10 minuts a peu

Accessibilitat: a peu, pel camí de ronda

Serveis: no

Longitud: 33 m.

Ancho: 30 m.

Orientación: E

Tipo de arena: piedras

Aparcamiento: en la carretera antes de llegar a Tamariu, 10 minutos a pie

Accesibilidad: a pie, por el camino de ronda

Servicios: no



Platja dels Liris

GPS: x 517.269, y 4.640.800

Llargada: 24 m.
Amplada: 35 m.
Orientació: SE
Tipus de sorra: granada
Aparcament: c. de la Riera (Tamaríu)
Accessibilitat: a peu, pel camí de ronda
Serveis: dutxa, allotjament i restauració propers

Longitud: 24 m.
Ancho: 35 m.
Orientación: SE
Tipo de arena: gruesa
Aparcamiento: c. de la Riera (Tamaríu)
Accesibilidad: a pie, por el camino de ronda
Servicios: ducha, alojamiento y restauración próximos



HOTEL
HOSTALILLO

Bellavista, 22
17212 Tamaríu (Girona)
T. 972 620 228
F. 972 620 184

A/e. hostalillo@hotelhostalillo.com
www.hotelhostalillo.com



KG-001514



HOTEL TAMARIU

C/ Passeig del mar, 2 - 17212 Tamaríu (Girona) Espanya
T. +34 972 620 031 - hotel@tamariu.com - www.tamariu.com

KG-000286



Platja de Tamariu

GPS: x 517.322, y 4.640.883



Llargada: 160 m.

Amplada: 40 m.

Orientació: SE

Tipus de sorra: granada

Aparcament: c. de la Riera

Accessibilitat: a peu

Serveis: dutxes, allotjament i restauració, centre de submarinisme, comerços, Creu Roja, cadira amfíbia, biblioplatja, excursions nàutiques, lloguer d'embarcacions i caiacs

Longitud: 160 m.

Ancho: 40 m.

Orientación: SE

Tipo de arena: gruesa

Aparcamiento: c. de la Riera

Accesibilidad: a pie

Servicios: duchas, alojamiento y restauración, centro de submarinismo, comercios, Cruz Roja, silla anfibia, biblioplaya, excursiones náuticas y alquiler de embarcaciones y caiacs



PASTISSERIA
Serra
Des de 1903

CELLER ESPECIALITZAT • MÉS DE 1.000 VINS
PRODUCTES GOURMET

info@serraceller.com • Tels. 972 300 640 • 972 300 629
A LA PLAÇA NOVA, AL CENTRE DE PALAFRUGELL
GIRONA • COSTA BRAVA



Tamariu PacoBoats
ALQUILER DE EMBARCACIONES
RENT A BOAT

c. Foraió, local 23 · T. 627 91 91 65 / 607 29 25 78 · pacoboats@hotmail.com
www.gironautic.com/pacoboats

Aigua Dolça (Tamariu)

GPS: x 517.468, y 4.640.891

Llargada: 25 m.
Amplada: 8,5 m.
Orientació: S
Tipus de sorra: còdols
Aparcament: c. de la Riera (Tamariu)
Accessibilitat: a peu
Serveis: dutxa

Longitud: 25 m.
Ancho: 8,5 m.
Orientación: S
Tipo de arena: piedras
Aparcamiento: c. de la Riera (Tamariu)
Accesibilidad: a pie
Servicios: ducha



**CAMPING
TAMARIU**
COSTA BRAVA



C/ COSTA RICA, 2
17212 TAMARIU - PALA FRUGELL (GI)
T. 972 62 04 22
INFO@CAMPINGTAMARIU.COM
WWW.CAMPINGTAMARIU.COM



KG-00041

Platja Gran d'Aigua Xelida

GPS: x 517.965, y 4.641.299

Llargada: 25 m.
Amplada: 11,5 m.
Orientació: E
Tipus de sorra: fina
Aparcament: c. de l'avi Xaixu
Accessibilitat: a peu, per un tram
d'escalas
Serveis: no

Longitud: 25 m.
Ancho: 11,5 m.
Orientación: E
Tipo de arena: fina
Aparcamiento: c. de l'avi Xaixu
Accesibilidad: a pie, por un tramo de
escaleras
Servicios: no



■ CORREDOR MATÓ ■
REAL ESTATE & PROPERTY MANAGEMENT
IMMOBILIÀRIA & ADMINISTRACIÓ DE FINQUES

C/ Riera 6
17212 Tamariu
Costa Brava
Girona - Spain
Tel. 972 62 00 16
Fax. 972 62 00 12
REAL ESTATE

C/ Pescadors 4
17212 Tamariu
Costa Brava
Girona - Spain
Tel. 972 62 07 04
Fax. 972 62 00 12
PROPERTY MANAGEMENT

C/ Francesc de Blanes 42
17211 Llafranc
Costa Brava
Girona - Spain
Tel. 972 61 15 26
Fax. 972 62 00 12
REAL ESTATE

www.corredormato.com


Cala Marquesa

GPS: x 518.014, y 4.641.584

Llargada: 17 m.
Amplada: 7 m.
Orientació: E
Tipus de sorra: còdols
Aparcament: no
Accessibilitat: només per mar
Serveis: no

Longitud: 17 m.
Ancho: 7 m.
Orientación: E
Tipo de arena: piedras
Aparcamiento: no
Accesibilidad: por mar
Servicios: no





T. 00 34 972 30 02 28
www.visitpalafrugell.cat



ajuntament de
palafrugell



INSTITUT DE
PROMOCIÓ ECONÒMICA
DE PALAFRUGELL

Aigua Xelida